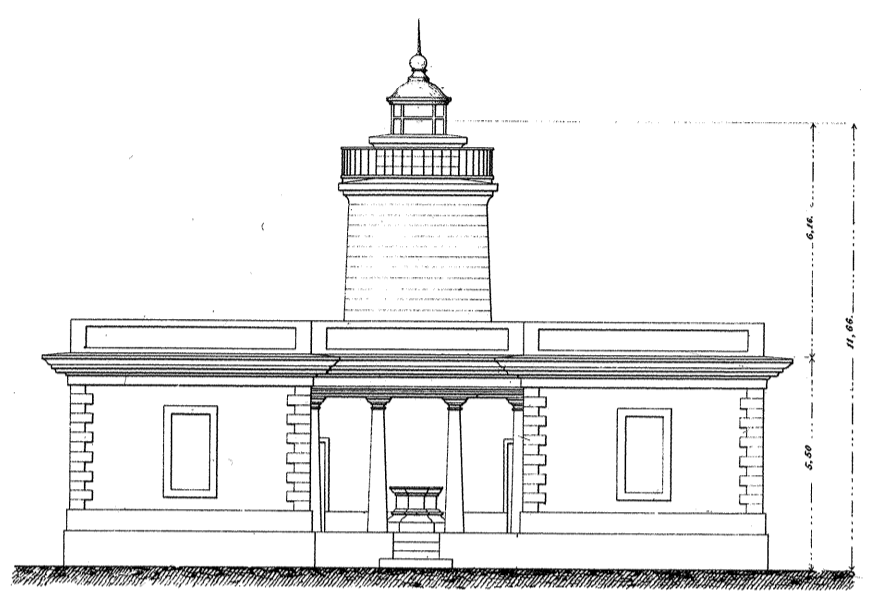


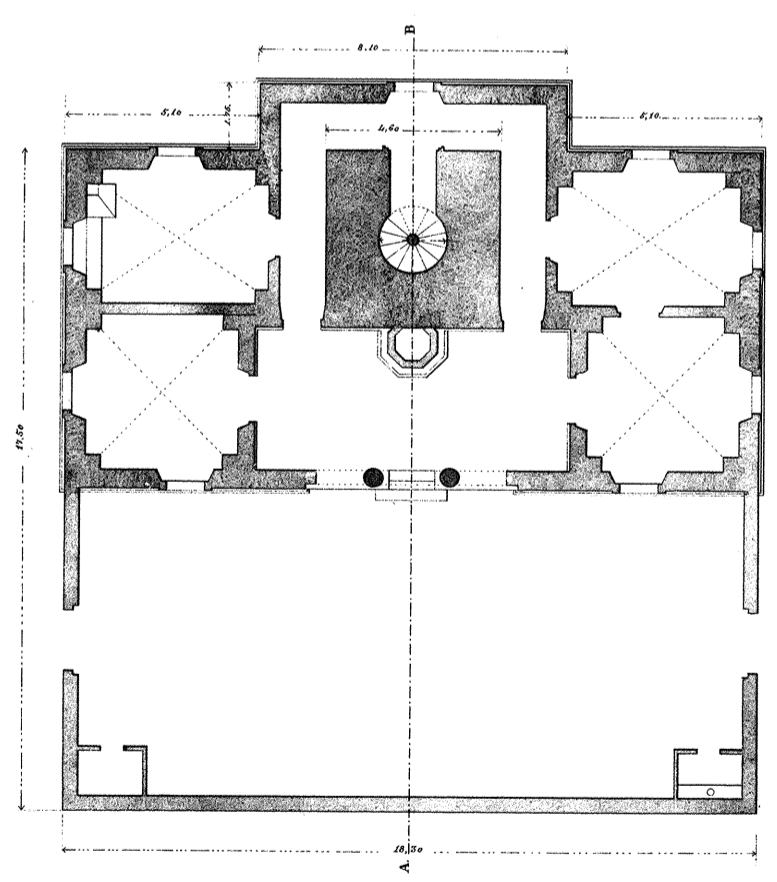
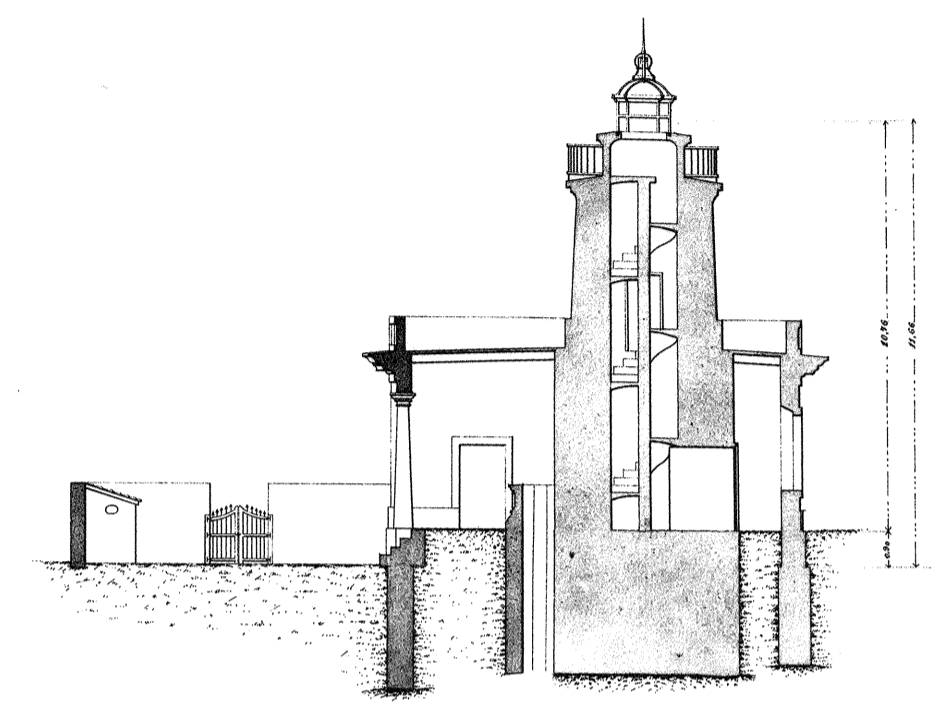
# FARO DEL PUERTO DE MAHON

(Provincia de las Baleares)  
En la Isla de Menorca.

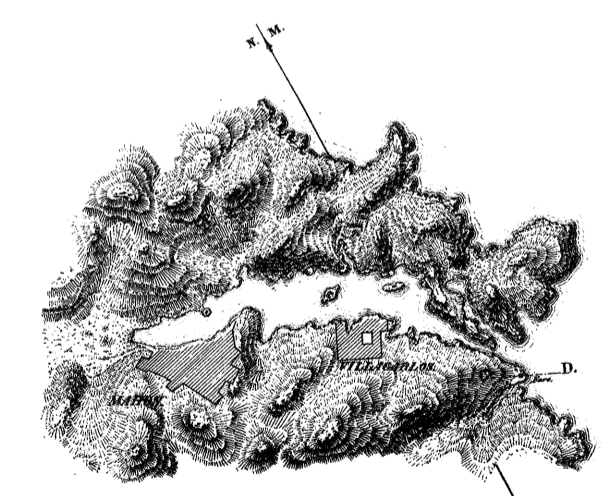

6.º ORDEN.




Seccion por A.B.



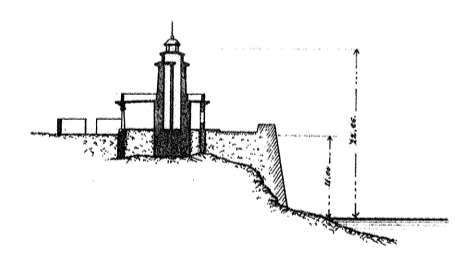
Escala de 1/100 metros.



Escala de 1/25000 metros.



Seccion por C.D.



Escala de 1/250 metros.



Situacion { Longitud, 39°-32'-07" 96.  
 Latitud, 36°-56'-58" 8.  
 En la Isla de Menorca.

Altura. { Del emplazamiento sobre el nivel del Mar: 33.00  
 Del foco luminoso sobre el emplazamiento: 35.76.  
 Del foco luminoso sobre el nivel del Mar: 22.66.

### Servicio

Luz fija natural.  
 Aparato  
 Alcance ordinario, 7 millas  
 Número de Torceros, 3.  
 Iluminado en 20 de Marzo de 1882.